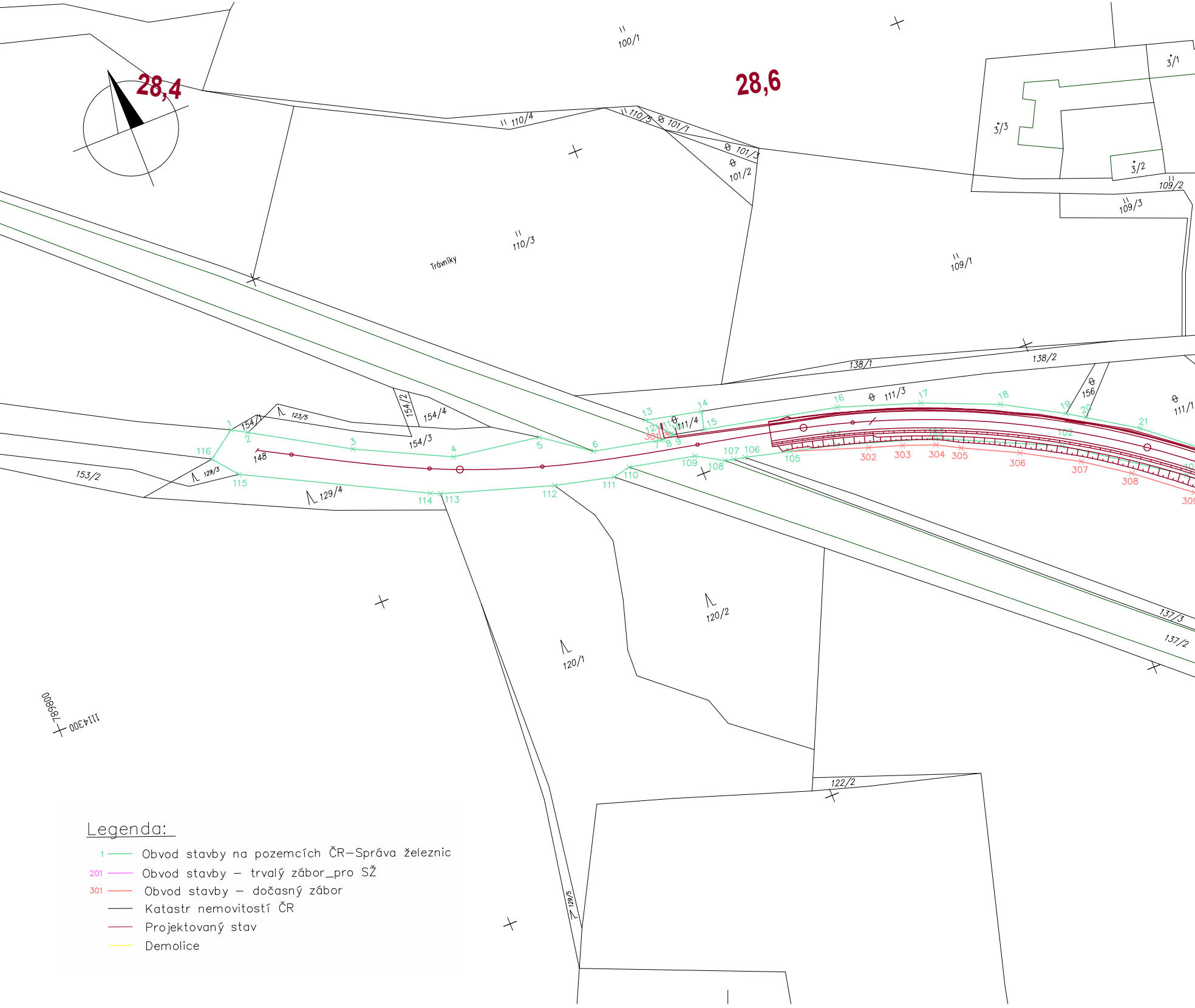
28,4
28,6
100/1
110/4
110/5
101/1
101/3
101/2
3/1
3/3
3/2
109/2
109/3
110/3
Trávníky
109/1
138/1
138/2
156
111/3
111/1
111/4
154/1
123/5
154/2
154/4
154/3
153/2
129/3
129/4
148
120/2
120/1
137/3
137/2
122/2
129/5
1114300
789800
1
2
3
4
5
6
8
9
11
12
13
14
15
16
17
18
19
20
21
101
102
103
104
105
106
107
108
109
110
111
112
113
114
115
116
301
302
303
304
305
306
307
308
309

Legenda:

1 ───	Obvod stavby na pozemcích ČR–Správa železnic
201 ───	Obvod stavby – trvalý zábor_pro SŽ
301 ───	Obvod stavby – dočasný zábor
───	Katastr nemovitostí ČR
───	Projektovaný stav
───	Demolice

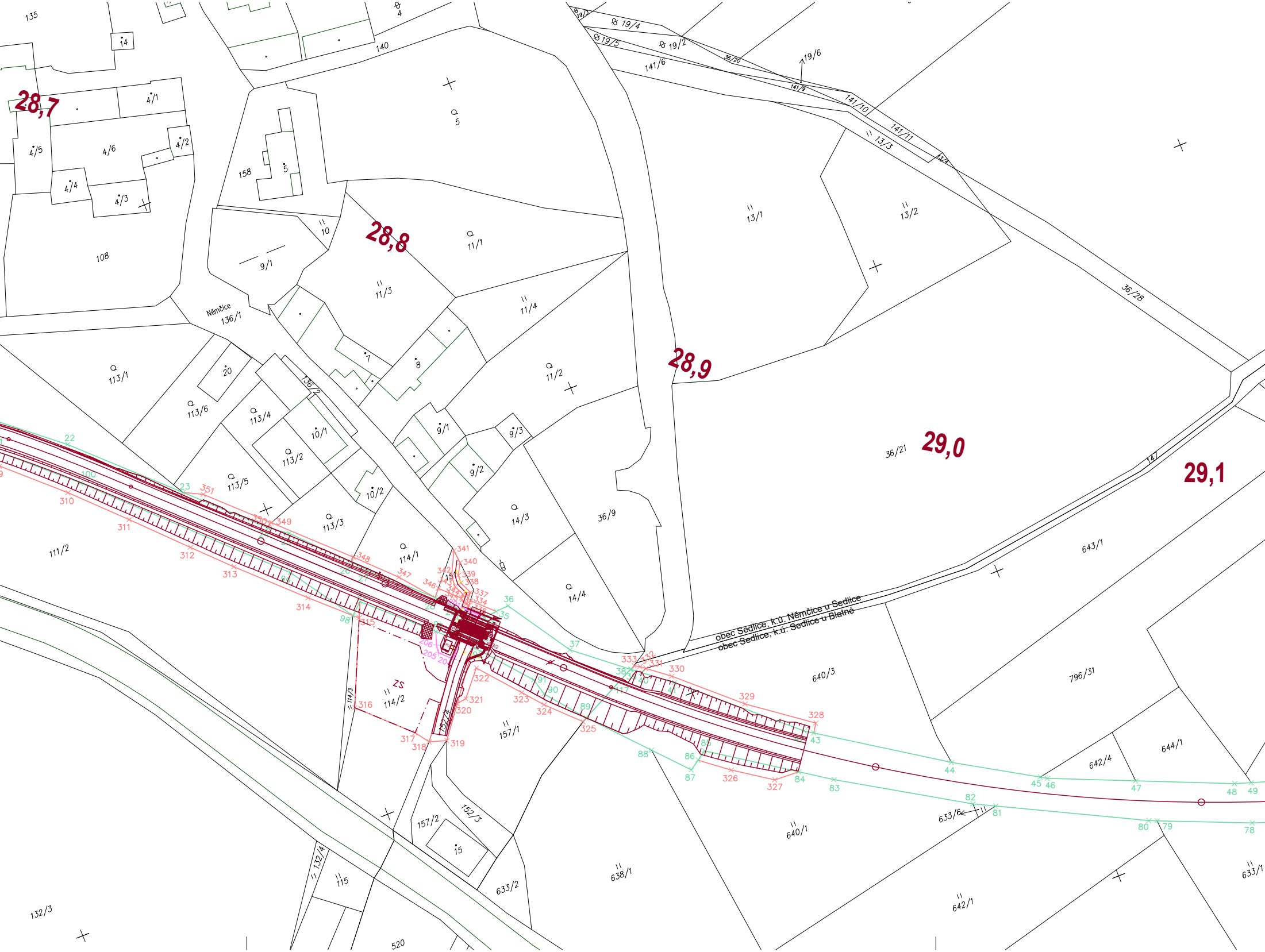
28,7
28,8
28,9
29,0
29,1
Němčice
136/1
136/2
obec Sedlice, k.ú. Němčice u Sedlice
obec Sedlice, k.ú. Sedlice u Blatné
ZS
135
14
140
4
19/3
19/4
19/5
19/2
36/20
19/6
141/6
141/9
141/10
141/11
13/3
13/4
4/1
4/2
4/5
4/6
4/4
4/3
5
158
108
9/1
10
11/1
11/3
11/4
13/1
13/2
36/28
20
113/1
113/6
113/4
10/1
113/2
113/5
9/1
9/3
9/2
10/2
11/2
7
8
113/3
114/1
14/3
14/4
36/9
36/21
643/1
111/2
114/2
114/3
157/1
157/4
640/3
796/31
642/4
644/1
640/1
633/6
157/2
152/3
15
115
132/4
132/3
520
633/2
638/1
642/1
633/1
22
23
100
310
311
312
313
314
315
316
317
318
319
320
321
322
323
324
325
326
327
328
329
330
331
333
341
340
339
338
337
334
342
346
347
348
349
350
351
26
27
28
35
36
37
38
40
41
43
44
45
46
47
48
49
78
79
80
81
82
83
84
85
86
87
88
89
90
91
98
117
205
206

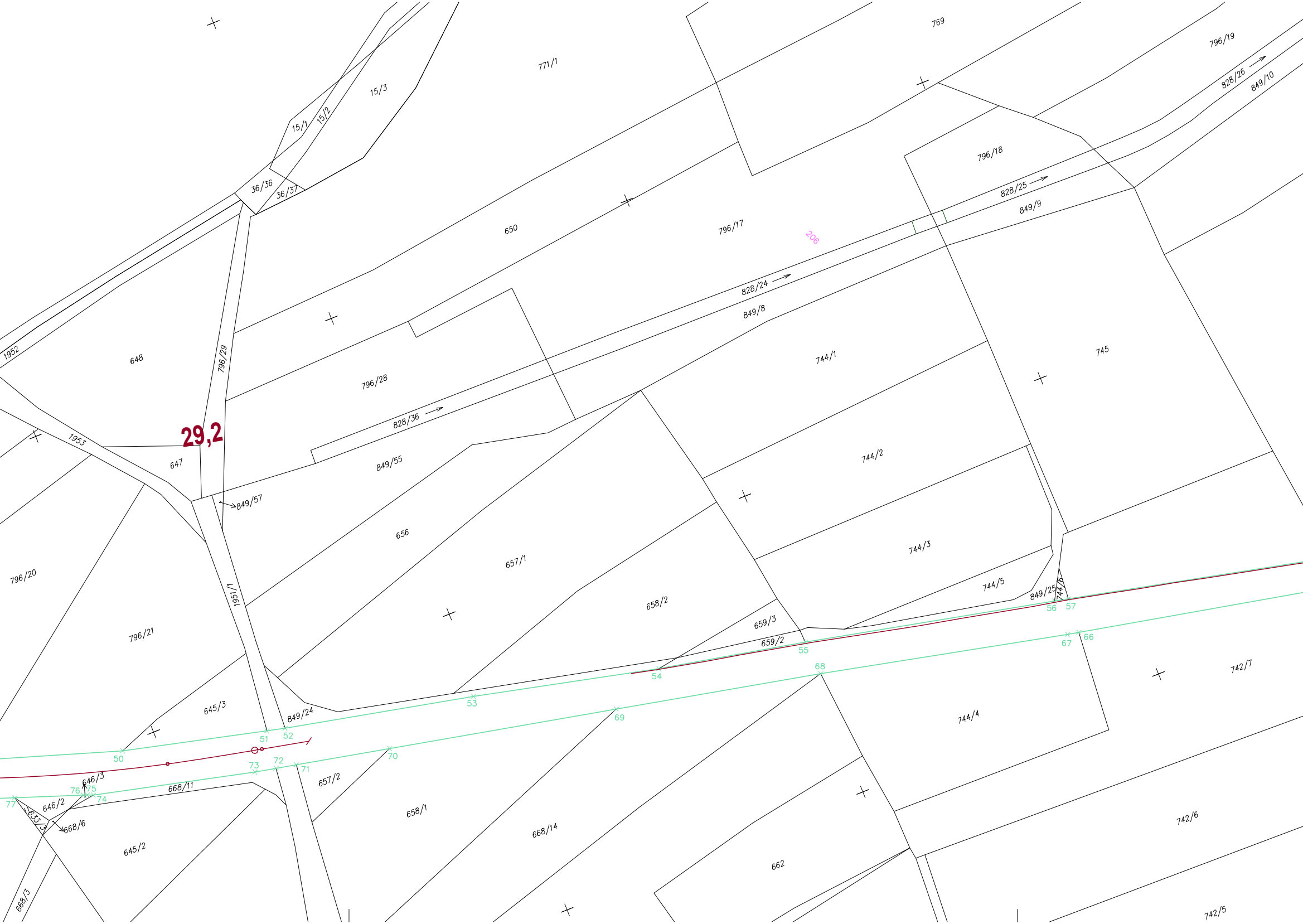
769
796/19
771/1
15/3
15/1
15/2
828/26
849/10
796/18
36/36
36/37
828/25
849/9
650
796/17
206
828/24
849/8
1952
648
796/29
796/28
744/1
745
828/36
1953
29,2
647
849/55
744/2
849/57
656
744/3
796/20
657/1
1951/1
658/2
744/5
849/25
744/6
56
57
796/21
659/3
659/2
55
67
66
742/7
54
68
645/3
53
849/24
69
744/4
51
52
50
73
72
71
70
657/2
646/3
76
75
74
668/11
77
646/2
633/3
668/6
658/1
645/2
668/14
742/6
662
668/3
742/5

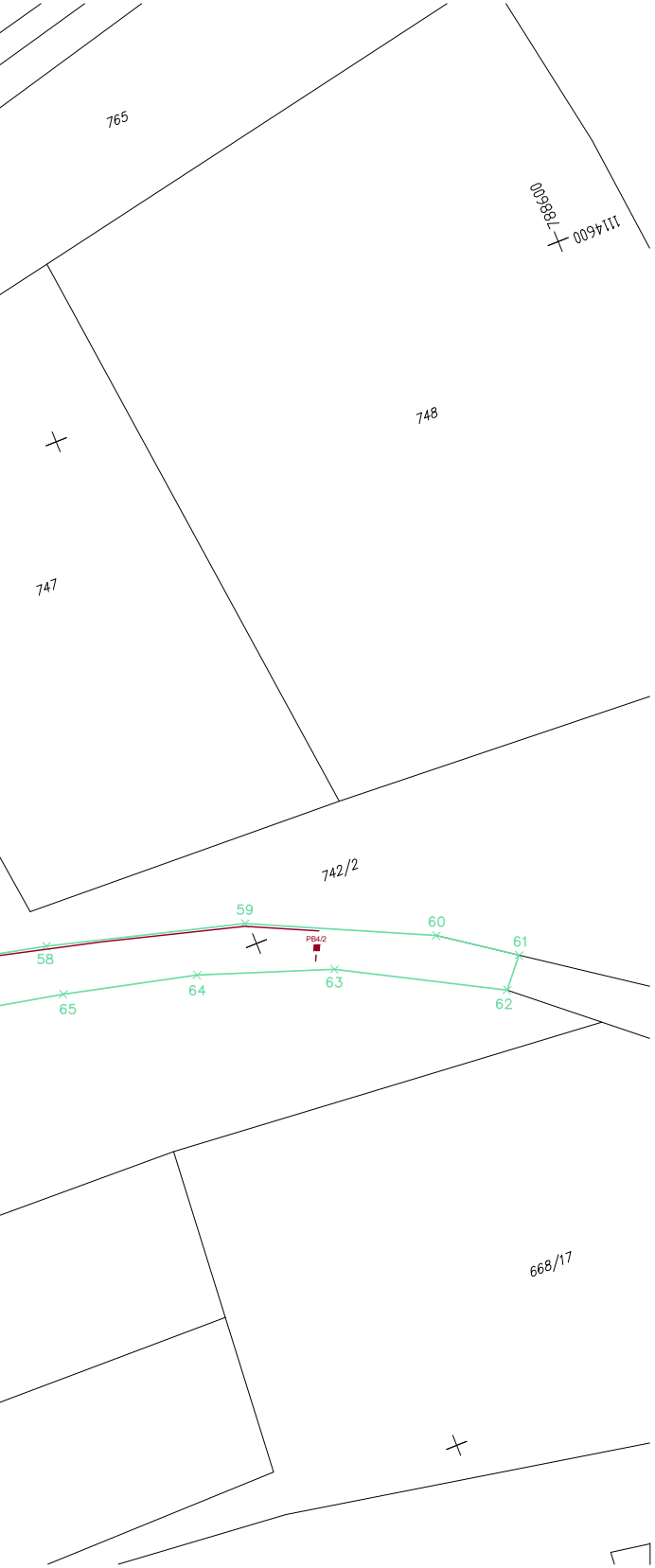
765
788600
1114600
748
747
742/2
59
60
61
58
PB4/2
63
64
65
62
668/17

EVROPSKÁ UNIE
Evropské strukturální a investiční fondy
Operační program Doprava

Ministerstvo dopravy
Státní fond dopravní infrastruktury

Orientační schéma:

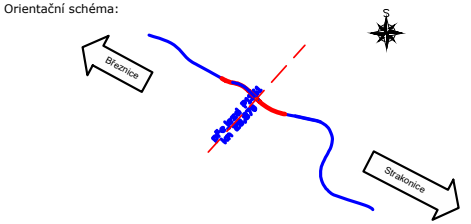
S
Březnice
Strakonice

Razítko oprávněné osoby:

Podpis: Datum:

Revize:	Datum:	Popis:	Kontroloval:
P02	09.08.2021	Odevzdání po připomínkách	Ing. Stanislav Rýznar
P01	09.06.2021	První dílčí odevzdání	Ing. Stanislav Rýznar

Stavebník/Investor:	**Správa železnic, státní organizace**
Adresa:	Dlážděná 1003/7, 110 00 Praha 1
Zástupce investora:	Stavební správa západ
Adresa:	Sokolovská 1995/278, 190 00 Praha 9

SPRÁVA ŽELEZNIC

Zhotovitel stavby:	**SAGASTA s.r.o.**
Adresa:	Novodvorská 1010/14, 142 00, Praha 4 - Lhotka
Kontakt:	T: +420 261 344 100 E: info@sagasta.cz
Zhotovitel objektu:	**SAGASTA s.r.o.**
Adresa:	Novodvorská 1010/14, 142 00, Praha 4 - Lhotka
Kontakt:	T: +420 261 344 100 E: info@sagasta.cz

SAGASTA

Hlavní projektant (HIP):	Specialista:	Odpovědný projektant:	Zpracovatel:
Ing. Stanislav Rýznar	-	Ing. Petr Vodňanský	Helena Zahradníková Zahradníková

Název stavby/akce:

Výstavba PZS km 28,870 (P1361) trati Březnice - Strakonice

Označení (S-kód):	S 632000127
Označení zhotovitele:	120082
Označení části:	I.5
Označení objektu/komplexu:	
Číslo přílohy:	**3**
Paré:	

Název části:	Geodetická dokumentace
Název objektu:	
Název přílohy:	Obvod stavby
Název dílčí části přílohy:	Obvod stavby km 28,5 - 29,6

Kraj:	Katastrální území:	TUDU:
Jihočeský	Němčice u Sedlice [746886], Sedlice u Blatné [746894]	043108

Stupeň dokumentace:	Datum zpracování:	Formáty:	Měřítko:
DUSP	05/2021	7xA4	1:1 000

S-kód:										Stupeň dokumentace:					Část:						Objekt:									Podobjekt:			Příloha:						Revize:			
S	6	3	2	0	0	0	1	2	7	_	D	U	S	P	_	_	I	5	X	X	_	X	X	X	X	X	X	X	X	_	X	X	_	_	_	3	_	_	_	P	0	2

DOKUMENTACI LZE UŽÍVAT POUZE VE SMYSLU PŘÍSLUŠNÉ SMLOUVY O DÍLO. VÝKRES, ČI JEHO ČÁST, MŮŽE BÝT KOPÍROVÁN NEBO JINÝM ZPŮSOBEM ROZŠIŘOVÁN POUZE PO PŘEDCHOZÍM SOUHLASU SAGASTA, s.r.o.